Commune de BARBERY

Mairie
1 Rue du Puits
60810 BARBERY
Courriel : mairiedebarbery@wanadoo.fr

RÉVISION DU PLAN LOCAL D'URBANISME

12U19

Rendu exécutoire

EMPLACEMENTS RÉSERVÉS

Date d'origine :
Juin 2023

4d

ARRET du Projet - Dossier annexé à la délibération municipale du 9 juin 2023

APPROBATION - Dossier annexé à la délibération municipale du

Urbanistes :

Mandataire : ARVAL

Agence d'Urbanisme ARVAL
Sarl MATHIEU - THIMONIER - CARRAUD
3 bis, Place de la République - 60800 CREPY-EN-VALOIS
Téléphone : 03 44 94 72 16 - Fax : 03 44 94 72 01
Courriel : nicolas.thimonier@arval-archi.fr

Equipe d'étude : N. Thimonier (Géog-Urb), M. Louërat (Urb)

Participation financière : Conseil Départemental de l'Oise

LISTE DES EMPLACEMENTS RÉSERVÉS

Conformément à l'article L.151-41 du Code de l'Urbanisme

N°	DESTINATION	BENEFICIAIRE	SUPERFICIE	REFERENCES CADASTRALES
1	Aménagement d'une voie publique communale pour desservir le futur complexe de loisirs	Commune	2 555 m2	Section W parcelle n°167 Section D parcelles n° 696, n°697p
2	Réalisation d'ouvrage nécessaire au fonctionnement du réseau d'assainissement et mise en valeur paysagère de l'entrée de village sud	Commune	1 642 m2	Section D Parcelles n°152, n°153, n°150p
3	Recherche d'un nouveau point de forage de l'eau destinée à la consommation humaine	Commune	1 330 m2	Section A Parcelle n°104p
4	Aménagements paysagers d'entrée de hameau et de la zone d'activités du Pommelotier	Commune	1 875 m2	Section C Parcelles n°339, n°340
5	Aménagement d'espace public	Commune	126 m2	Section D Parcelle n°698
6	Élargissement de l'emprise du chemin du Thierry	Commune	270 m2	Section D parcelles n°600p, n°799p, n°821p, n°813p, n°815, n°818
7	Création d'une liaison pour piétons et cycles entre le village, le hameau et la zone d'activités du Pommelotier	Commune	2 485 m2	Section D parcelle n°154p Section W parcelles n°197p, n°157p, n°170p
8	Aménagement nécessaire à la régulation des eaux pluviales	Commune	91 m2	Section D Parcelle n°701p

Emplacement réservé n°1
Echelle : 1/1 250e
Parcelle : W 167, D 696, 697 (p)
Superficie : 2 555 m²

Emplacement réservé n°2
Echelle : 1/1 000e
Parcelle : D 152, 153, 150 (p)
Superficie : 1 642 m²

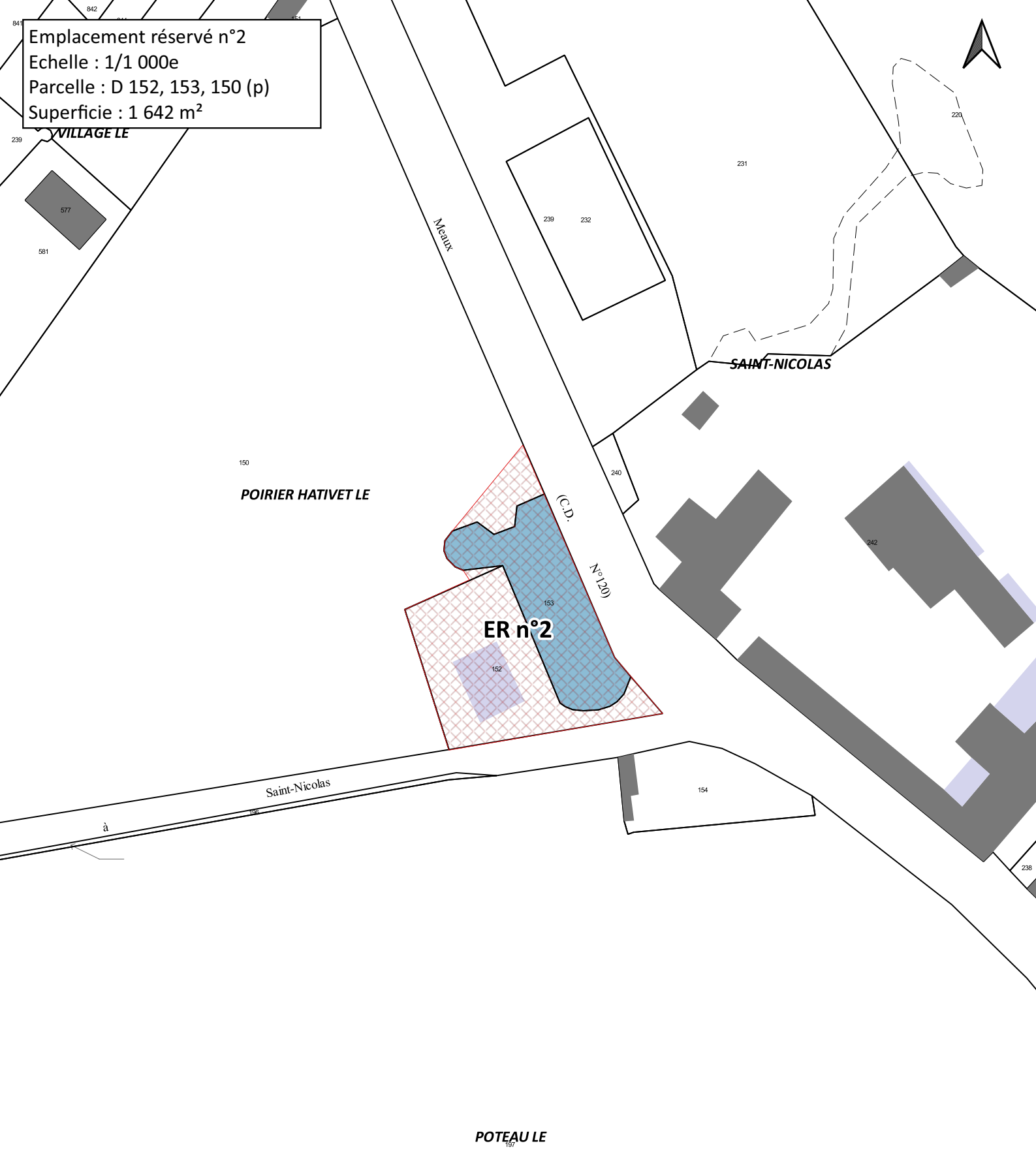

0 10 20 30 m

Emplacement réservé n°3
Echelle : 1/1 000e
Parcelle : A 104 (p)
Superficie : 1 330 m²

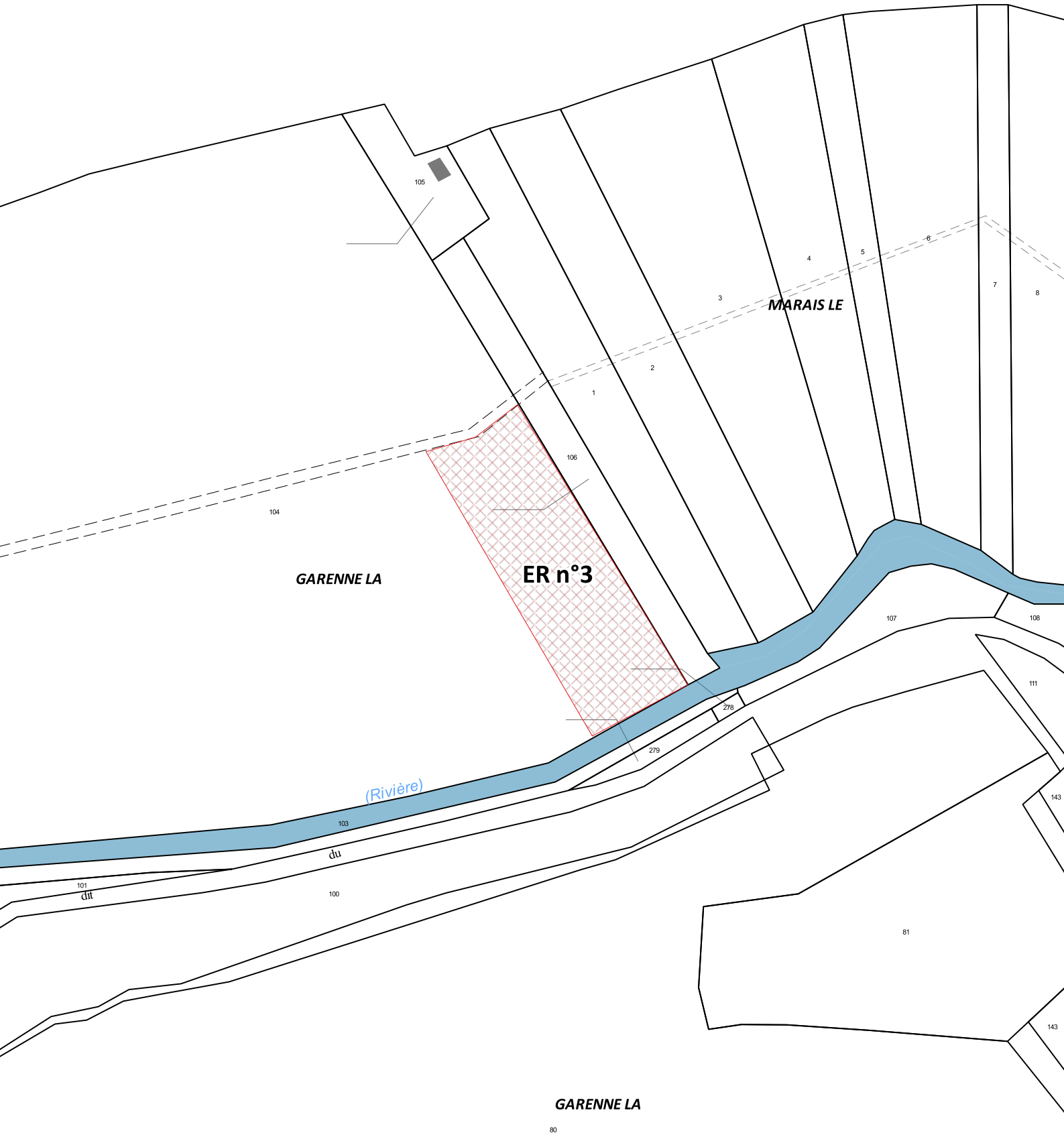

0 10 20 30 m

Emplacement réservé n°4
Echelle : 1/1 000e
Parcelle : C 339, 340
Superficie : 1 875 m²

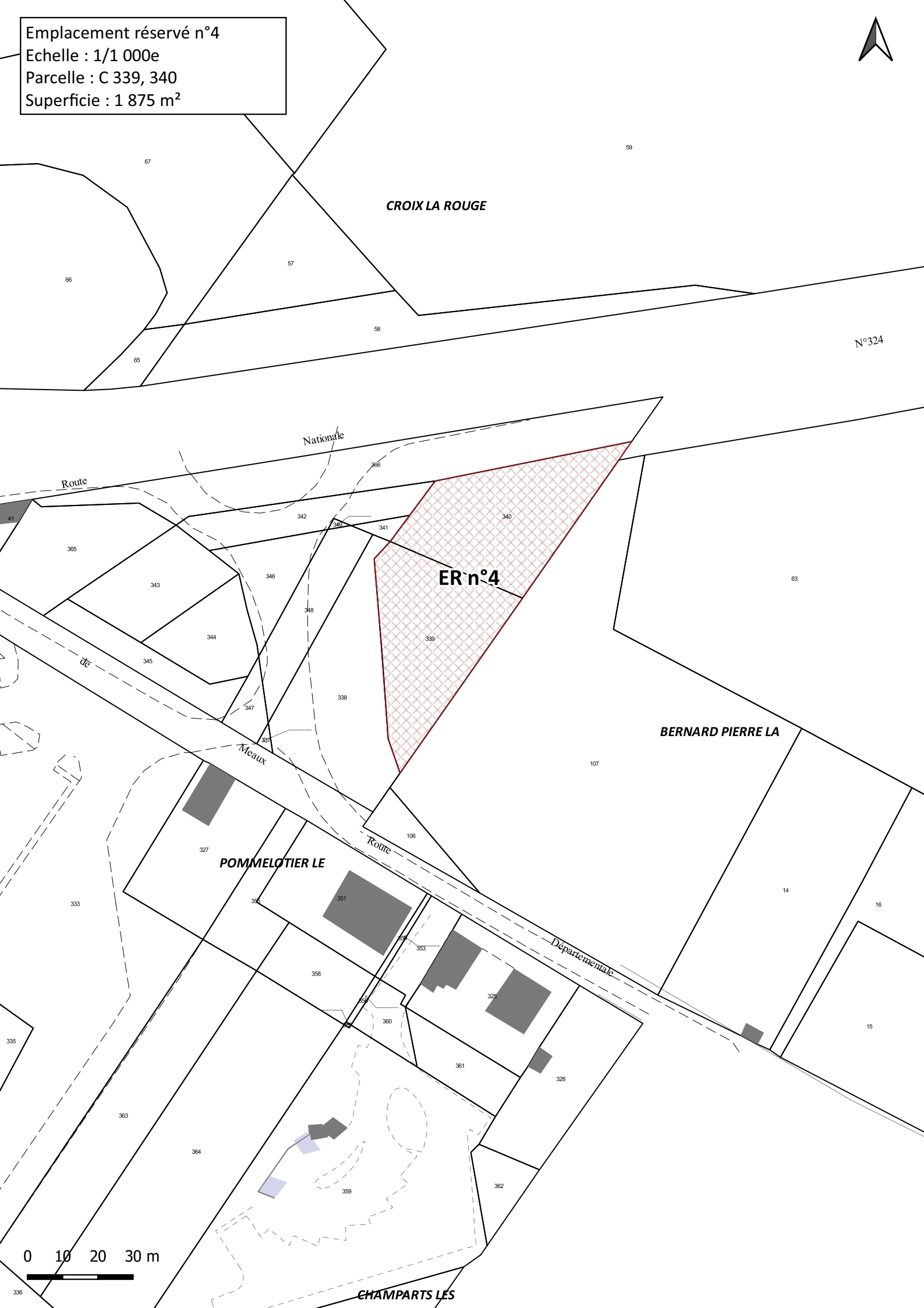

Emplacement réservé n°5
Echelle : 1/1 000e
Parcelle : D 698
Superficie : 126 m²

Emplacement réservé n°6
Echelle : 1/1 000e
Parcelle : D 600 (p), 799 (p), 821 (p), 813 (p), 814 (p), 815, 818
Superficie : 270 m²

Emplacement réservé n°7
Echelle : 1/1 250e
Parcelle : D 154 (p), W 197 (p), 157 (p),170 (p)
Superficie : 2 485 m²
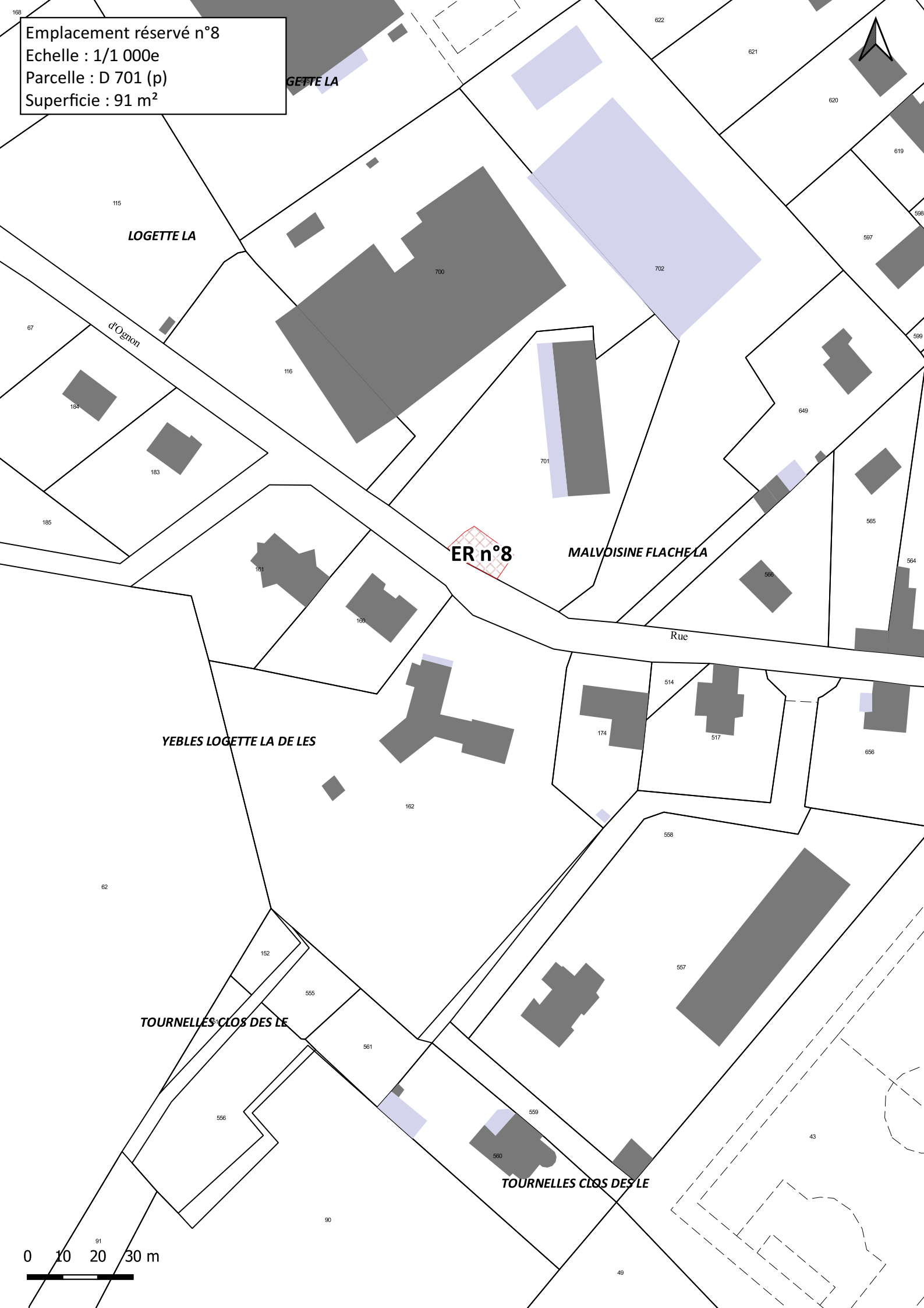
Emplacement réservé n°8
Echelle : 1/1 000e
Parcelle : D 701 (p)
Superficie : 91 m²